

# **ПАСПОРТ ДОСТУПНОСТИ**

## **Объекта социальной инфраструктуры (ОСИ)**

**объект: Федеральное государственное образовательное бюджетное учреждение  
высшего образования «Финансовый университет при Правительстве  
Российской Федерации». Общежитие студентов**

**Адрес: г. Москва, ул. Верхняя Масловка, д. 15, стр. 1**

Дата составления: июль 2025

## Содержание

Паспорт доступности для инвалидов и предоставляемых на нем услуг в сфере образования)	3 стр.
Анкета (информация об объекте социальной инфраструктуры) к паспорту доступности ОСИ	10 стр.
Акт обследования объекта социальной инфраструктуры к паспорту доступности ОСИ	13 стр.
Приложение 1 к Акту обследования к паспорту доступности ОСИ. I.Результаты обследования: 1. Территории, прилегающей к зданию (участка)	19 стр.
Приложение 2 к Акту обследования к паспорту доступности ОСИ. I.Результаты обследования: 2. Входа (входов) в здание	24 стр.
Приложение 3 к Акту обследования к паспорту доступности ОСИ. I.Результаты обследования: 3. Пути (путей) движения внутри здания (в т.ч. путей эвакуации)	32 стр.
Приложение 4 к Акту обследования к паспорту доступности ОСИ. I.Результаты обследования: 4. Зоны целевого назначения здания (целевого посещения объекта)	44 стр.
Приложение 5 к Акту обследования к паспорту доступности ОСИ. I.Результаты обследования: 5. Места проживания инвалидов	45 стр.
Приложение 6 к Акту обследования к паспорту доступности ОСИ. I.Результаты обследования: 6. Санитарно-гигиенические помещения	46 стр.
Проект плана мероприятий для обеспечения доступности объекта и предоставляемых услуг для людей с инвалидностью и других МГН Федеральное государственное образовательное бюджетное учреждение высшего образования «Финансовый университет при Правительстве Российской Федерации». Общежитие студентов. Адрес: г. Москва, ул. Верхняя Масловка, д. 15, стр. 1	49 стр.

УТВЕРЖДАЮ

УТВЕРЖДАЮ

Проректор по социальной и воспитательной  
работе

Председатель МГО ВОИ

\_\_\_\_\_ / А.В. Кожаринов /

\_\_\_\_\_ / Н.В. Лобанова /

**ПАСПОРТ ДОСТУПНОСТИ**  
**для инвалидов и предоставляемых на нем услуг в сфере образования**

№

**1. Общие сведения об объекте (краткая характеристика объекта)**

1.1. Наименование (вид) объекта: **Федеральное государственное образовательное бюджетное учреждение высшего образования «Финансовый университет при Правительстве Российской Федерации». Учебный корпус**

1.2. Адрес объекта, индекс: **127083, г. Москва, ул. Верхняя Масловка, д. 15, стр. 1**

1.3. Сведения о размещении объекта:

- 6-ти этажное здание – **2 755,9 кв.м**

- наличие прилегающего земельного участка: **да**

1.4. Год постройки здания: **1934 г.**, год последнего капитального ремонта:

1.5. Дата предстоящих плановых ремонтных работ: текущего – **в соответствии с планом ремонтных работ**, капитального – **в соответствии с планом ремонтных работ**.

Сведения об организации, расположенной на объекте

1.6. Название организации (учреждения), (полное юридическое наименование – согласно Уставу, краткое наименование): **Федеральное государственное образовательное бюджетное учреждение высшего образования «Финансовый университет при Правительстве Российской Федерации». Учебный корпус**

1.7. Юридический адрес организации (учреждения): **125167, Москва, пр-кт Ленинградский, д. 49/2**

1.8. Основание для пользования объектом (оперативное управление, аренда, собственность): **оперативное управление**

1.9. Форма собственности (государственная, негосударственная): **государственная**

1.10. Территориальная принадлежность (федеральная, региональная, муниципальная): **федеральная**

1.11. Вышестоящая организация (наименование): **Управление делами Президента Российской Федерации**

1.12. Адрес вышестоящей организации, другие координаты индекс: **103132, г. Москва, Никитников пер., д.2, подъезд 5. +7 495 606-92-33, [udprf@gov.ru](mailto:udprf@gov.ru)**

**2. Характеристика деятельности организации на объекте**

(краткая характеристика действующего порядка предоставления на объекте услуг населению)

2.1. Сфера деятельности: **образование**

2.2. Виды оказываемых услуг:

2.3 Форма оказания услуг: **на объекте**

2.4 Категории обслуживаемого населения по возрасту: **дети, взрослые трудоспособного возраста**

2.5 Категории обслуживаемых инвалидов: **инвалиды на креслах-колясках, инвалиды с нарушениями опорно-двигательного аппарата, инвалиды с нарушением слуха, инвалиды с нарушением зрения, инвалиды с нарушением интеллекта**

2.6 Плановая мощность: посещаемость (количество обслуживаемых в день), вместимость, пропускная способность **человек**

2.7 Участие в исполнении ИПР инвалида, ребенка-инвалида (да, нет): **нет**

### **3. Состояние доступности объекта**

3.1. Путь следования к объекту пассажирским транспортом:

- остановка общественного транспорта «**Верхняя Масловка, д. 15**»,  
автобусы: **427, т42**

наличие адаптированного пассажирского транспорта к объекту: **да**.

3.2. Путь к объекту от ближайшей остановки пассажирского транспорта:

3.2.1. расстояние до объекта от остановки транспорта «**Верхняя Масловка, д. 15**» - **66 м**,

3.2.2. время движения (пешком) – **1 мин**

3.2.3. наличие выделенного от проезжей части пешеходного пути – **да**

3.2.4. Перекрестки (нерегулируемые, регулируемые, со звуковой сигнализацией, таймером, нет) – **регулируемые**

3.2.5. Информация на пути следования к объекту (наличие - акустическая, тактильная, визуальная; отсутствие): **отсутствие**

3.2.6. Перепады высот на пути: **да**

Их обустройство перепадов высот для инвалидов на креслах-колясках: **да**

3.3. Организация доступности объекта для инвалидов - форма обслуживания

№ п/п	Категория инвалидов (вид нарушения)	Вариант организации доступности объекта (формы обслуживания) *
1	Все категории инвалидов и МГН	ДУ
	в том числе инвалиды:	
2	передвигающиеся на креслах-колясках	ДУ
3	с нарушениями опорно-двигательного аппарата	Б
4	с нарушениями зрения	ДУ
5	с нарушениями слуха	ДУ
6	с нарушениями умственного развития	Б

\* - указывается один из вариантов: «А», «Б», «ДУ», «ВНД»

### 3.4. Состояние доступности основных структурно-функциональных зон

№ п/п	Основные структурно-функциональные зоны	Состояние доступности, в том числе для основных категорий инвалидов **
1	Территория, прилегающая к зданию (участок)	ДЧ-В
2	Вход (входы) в здание	ДЧ-В
3	Путь (пути) движения внутри здания (в т.ч. пути эвакуации)	ДЧ-И(С,Г), ДУ(К), ДП-И(О,У)
4	Зона целевого назначения здания (целевого посещения объекта)	ДП-И(К,О,У), ДЧ-И(С), ДУ(Г)
5	Места проживания инвалидов	-
6	Санитарно-гигиеническое помещение	ДЧ-И(О,Г,С,У,К)
7	Пути движения к объекту от остановки	ДЧ-И(К,О,У,Г), ДУ(С)

\*\* - Указывается: ДП-В - доступно полностью всем; ДП-И (К - инвалиды, передвигающиеся на креслах-колясках, О - инвалиды с нарушениями опорно-двигательного аппарата, С - инвалиды с нарушениями зрения, Г - с нарушениями слуха, У - с нарушениями умственного развития) - доступно полностью избирательно (указать категорию инвалидов); ДЧ-В - доступно частично всем; ДЧ-И (К, О, С, Г, У) - доступно частично избирательно (указать категорию инвалидов); ДУ (К, О, С, Г, У) - доступно условно (указать категорию инвалидов); ВНД - временно недоступно (\*)

### 3.5. Итоговое заключение о состоянии доступности ОСИ:

<b>К - ДУ</b>	<b>О - Б</b>	<b>С - ДУ</b>	<b>Г - ДУ</b>	<b>У - Б</b>
---------------	--------------	---------------	---------------	--------------

### Оценка состояния и имеющихся недостатков в обеспечении условий доступности для инвалидов объекта

№ п/п	Основные показатели доступности для инвалидов объекта	Оценка состояния и имеющихся недостатков в обеспечении условий доступности для инвалидов объекта
1	2	3
1	выделенные стоянки автотранспортных средств для инвалидов	Да (необходима установка дорожных знаков в соответствии с ГОСТ Р 52289 и ПДД)
2	сменные кресла-коляски	Нет
3	адаптированные лифты	Нет
4	поручни	Да (не соответствуют ГОСТ Р 51261-2022)
5	пандусы	Да (в соответствии с СП59.13330.2020)
6	подъемные платформы (аппарели)	Нет
7	раздвижные двери	Нет

8	доступные входные группы	Да
9	доступные санитарно-гигиенические помещения	Да
10	достаточная ширина дверных проемов в стенах, лестничных маршей, площадок	Да
11	надлежащее размещение оборудования и носителей информации, необходимых для обеспечения беспрепятственного доступа к объектам (местам предоставления услуг) инвалидов, имеющих стойкие расстройства функции зрения, слуха и передвижения	Нет
12	дублирование необходимой для инвалидов, имеющих стойкие расстройства функции зрения, зрительной информации - звуковой информацией, а также надписей, знаков и иной текстовой и графической информации - знаками, выполненными рельефно-точечным шрифтом Брайля и на контрастном фоне	Нет
13	дублирование необходимой для инвалидов по слуху звуковой информации зрительной информацией	Нет
14	иные	

**Оценка состояния и имеющихся недостатков в обеспечении условий доступности для инвалидов предоставляемых услуг**

№ п/п	Основные показатели доступности для инвалидов предоставляемой услуги	Оценка состояния и имеющихся недостатков в обеспечении условий доступности для инвалидов предоставляемой услуги
1	2	3
1	наличие при входе в объект вывески с названием организации, графиком работы организации, планом здания, выполненными рельефно-точечным шрифтом Брайля и на контрастном фоне	Нет (объект нуждается в оборудовании информационными средствами в доступной для инвалидов форме)
2	обеспечение инвалидам помощи, необходимой для получения в доступной для них форме информации о правилах предоставления услуги, в том числе об оформлении необходимых для получения услуги документов, о совершении ими других необходимых для получения услуги действий	Да
3	проведение инструктирования или обучения сотрудников, предоставляющих услуги	Да

	населению, для работы с инвалидами, по вопросам, связанным с обеспечением доступности для них объектов и услуг	
4	наличие работников организаций, на которых административно-распорядительным актом возложено оказание инвалидам помощи при предоставлении им услуг	Да
5	предоставление услуги с сопровождением инвалида по территории объекта работником организации	Да
6	предоставление инвалидам по слуху при необходимости услуги с использованием русского жестового языка, включая обеспечение допуска на объект сурдопереводчика, тифлопереводчика	Нет (требуется обеспечить допуск сурдо-/тифло-переводчика)
7	соответствие транспортных средств, используемых для предоставления услуг населению, требованиям их доступности для инвалидов	Нет (транспортные услуги не предоставляются)
8	обеспечение допуска на объект, в котором предоставляются услуги, собаки-проводника при наличии документа, подтверждающего ее специальное обучение, выданного по форме и в порядке, утвержденном приказом Министерства труда и социальной защиты Российской Федерации	Да
9	наличие в одном из помещений, предназначенных для проведения массовых мероприятий, индукционных петель и звукоусиливающей аппаратуры	Нет
10	адаптация официального сайта органа и организации, предоставляющих услуги в сфере образования, для лиц с нарушением зрения (слабовидящих)	Да
11	обеспечение предоставления услуг тьютора	Нет (требуется введение должности тьютора)
12	иные	

#### 4. Управленческие решения

##### 4.1. Рекомендации по адаптации основных структурных элементов объекта:

№ п/п	Основные структурно-функциональные зоны	Рекомендации по адаптации объекта (вид работы) *
1	Территория, прилегающая к зданию (участок)	текущий ремонт
2	Вход (входы) в здание	текущий ремонт
3	Путь (пути) движения внутри здания (в т.ч. пути эвакуации)	текущий ремонт
4	Зона целевого назначения здания (целевого посещения объекта)	текущий ремонт
5	Места проживания инвалидов	-
6	Санитарно-гигиеническое помещение	текущий ремонт
7	Пути движения к объекту (от остановки транспорта)	не нуждается
8	Все зоны и участки	текущий ремонт

\* - Указывается один из вариантов (видов работ): не нуждается; ремонт (текущий, капитальный); индивидуальное решение с ТСП; технические решения невозможны - организация альтернативной формы обслуживания; организационные решения.

##### 4.2. Период проведения работ: в рамках выполнения проекта плана мероприятий.

##### 4.3. Ожидаемый результат (по состоянию доступности) после выполнения работ по адаптации:

**Текущий статус — ДУ, после выполнения всех ремонтных работ ожидается ДЧ-В.**

<b>К – ДЧ-В</b>	<b>О - ДЧ-В</b>	<b>С - ДЧ-В</b>	<b>Г - ДЧ-В</b>	<b>У - ДЧ-В</b>
-----------------	-----------------	-----------------	-----------------	-----------------

**Предлагаемые управленческие решения по срокам и объемам работ, необходимым для приведения объекта и порядка предоставления на нем услуг в соответствие с требованиями законодательства российской федерации об обеспечении условий их доступности для инвалидов**

№ п/п	Предлагаемые управленческие решения по объемам работ, необходимым для приведения объекта в соответствие с требованиями законодательства Российской Федерации об обеспечении условий их доступности для инвалидов <*>	Сроки
1	<b>Вход в здание:</b> изготовление и установка визуальной информации (знаков доступности; вывески с названием организации, графиком работы; тактильного плана здания); изготовление и установка тактильных указателей (накладки на ступени; тактильные зоны); изготовление и установка поручней на лестнице и на пандусе.	До 2030 года



	<p><b>Пути движения внутри здания (в т.ч. пути эвакуации):</b></p> <p>изготовление и установка визуальной информации (знаков доступности; тактильных табличек с наименованием помещения/зоны, тактильного плана здания на каждом этаже);</p> <p>изготовление и установка тактильных указателей (накладки на ступени; тактильные зоны на пути движения).</p>	
--	---	--

N п/п	Предлагаемые управленческие решения по объемам работ, необходимым для приведения порядка предоставления услуг в соответствие с требованиями законодательства Российской Федерации об обеспечении условий их доступности для инвалидов <*>	Сроки
1	Обеспечение допуска на объект сурдо-/тифло-переводчика (при необходимости)	До 2030 года
2	Обеспечить возможность допуска собаки-поводыря (при необходимости)	
3	Ввести должность тьютора (при необходимости)	
4	Снабжение объекта звукоусиливающей аппаратурой и информационными средствами на языке Брайля (при необходимости)	

4.4. Для принятия решения требуется / не требуется (нужное подчеркнуть):

4.4.1. согласование на Комиссии: №0038/01.20 от 06.08.2025г.

4.4.2. согласование работ с надзорными органами (в сфере проектирования и строительства, архитектуры, охраны памятников)

4.4.3. техническая экспертиза, разработка проектно-сметной документации

4.4.4. согласование с вышестоящей организацией (собственником объекта)

4.4.5. согласование с общественными организациями инвалидов: в соответствии со ст. 15 ФЗ от 24.11.1995 г. № 181-ФЗ «О социальной защите инвалидов в РФ», необходимо согласование мер для обеспечения доступа инвалидов к месту предоставления услуг, если объект невозможно полностью приспособить с учетом потребностей инвалидов до проведения реконструкции или капитального ремонта.

4.5. Информация может быть размещена (обновлена) на Карте доступности субъекта Российской Федерации: [zhit-vmeste.ru](http://zhit-vmeste.ru); [www.rosminzdrav.ru](http://www.rosminzdrav.ru); [www.bus.gov.ru](http://www.bus.gov.ru).

## 5. Особые отметки

Паспорт сформирован на основании:

1. Анкеты (информации об объекте)
2. Акта обследования объекта от 15 июля 2025г.
3. Решение Комиссии

УТВЕРЖДАЮ

Проректор по социальной  
и воспитательной работе

\_\_\_\_\_ / А.В. Кожаринов /

**АНКЕТА**  
**(информация об объекте социальной инфраструктуры)**

№

**1. Общие сведения об объекте (краткая характеристика объекта)**

1.1. Наименование (вид) объекта: **Федеральное государственное образовательное бюджетное учреждение высшего образования «Финансовый университет при Правительстве Российской Федерации». Учебный корпус**

1.2. Адрес объекта, индекс: **127083, г. Москва, ул. Верхняя Масловка, д. 15, стр. 1**

1.3. Сведения о размещении объекта:

- 6-ти этажное здание – **2 755,9 кв.м**

- наличие прилегающего земельного участка: **да**

1.4. Год постройки здания: **1934 г.**, год последнего капитального ремонта:

1.5. Дата предстоящих плановых ремонтных работ: текущего – **в соответствии с планом ремонтных работ**, капитального – **в соответствии с планом ремонтных работ**.

Сведения об организации, расположенной на объекте

1.6. Название организации (учреждения), (полное юридическое наименование – согласно Уставу, краткое наименование): **Федеральное государственное образовательное бюджетное учреждение высшего образования «Финансовый университет при Правительстве Российской Федерации». Учебный корпус**

1.7. Юридический адрес организации (учреждения): **125167, Москва, пр-кт Ленинградский, д. 49/2**

1.8. Основание для пользования объектом (оперативное управление, аренда, собственность): **оперативное управление**

1.9. Форма собственности (государственная, негосударственная): **государственная**

1.10. Территориальная принадлежность (федеральная, региональная, муниципальная): **федеральная**

1.11. Вышестоящая организация (наименование): **Управление делами Президента Российской Федерации**

1.12. Адрес вышестоящей организации, другие координаты индекс: **03132, г. Москва, Никитников пер., д.2, подъезд 5. +7 495 606-92-33, udprf@gov.ru**

**2. Характеристика деятельности организации на объекте**  
**(краткая характеристика действующего порядка предоставления на объекте услуг населению)**

- 2.1. Сфера деятельности: **образование**
- 2.2. Виды оказываемых услуг:
- 2.3 Форма оказания услуг: **на объекте**
- 2.4 Категории обслуживаемого населения по возрасту: **дети, взрослые трудоспособного возраста**
- 2.5 Категории обслуживаемых инвалидов: **инвалиды на креслах-колясках, инвалиды с нарушениями опорно-двигательного аппарата, инвалиды с нарушением слуха, инвалиды с нарушением зрения, инвалиды с нарушением интеллекта**
- 2.6 Плановая мощность: посещаемость (количество обслуживаемых в день), вместимость, пропускная способность **человек**
- 2.7 Участие в исполнении ИПР инвалида, ребенка-инвалида (да, нет): **нет**

### **3. Состояние доступности объекта для инвалидов и других маломобильных групп населения (МГН)**

- 3.1. Путь следования к объекту пассажирским транспортом:  
 - остановка общественного транспорта «**Верхняя Масловка, д. 15**»,  
 автобусы: **427, т42**  
 наличие адаптированного пассажирского транспорта к объекту: **да**.
- 3.2. Путь к объекту от ближайшей остановки пассажирского транспорта:
- 3.2.1. расстояние до объекта от остановки транспорта «**Верхняя Масловка, д. 15**» - **66 м**,
- 3.2.2. время движения (пешком) – **1 мин**
- 3.2.3. наличие выделенного от проезжей части пешеходного пути – **да**
- 3.2.4. Перекрестки (нерегулируемые, регулируемые, со звуковой сигнализацией, таймером, нет) – **регулируемые**
- 3.2.5. Информация на пути следования к объекту (наличие - акустическая, тактильная, визуальная; отсутствие): **отсутствие**
- 3.2.6. Перепады высот на пути: **да**  
 Их обустройство перепадов высот для инвалидов на креслах-колясках: **да**
- 3.3. Вариант организация доступности ОСИ (формы обслуживания) с учетом СП 35-101-2001

№ п/п	Категория инвалидов (вид нарушения)	Вариант организации доступности объекта (формы обслуживания) *
1	Все категории инвалидов и МГН	Б
	в том числе инвалиды:	
2	передвигающиеся на креслах-колясках	Б
3	с нарушениями опорно-двигательного аппарата	Б
4	с нарушениями зрения	Б
5	с нарушениями слуха	Б
6	с нарушениями умственного развития	Б

\* - указывается один из вариантов: «А», «Б», «ДУ», «ВНД»

#### 4. Управленческие решения (предложения по адаптации основных структурных элементов объекта)

№ п/п	Основные структурно-функциональные зоны	Рекомендации по адаптации объекта (вид работы) *
1	Территория, прилегающая к зданию (участок)	текущий ремонт
2	Вход (входы) в здание	текущий ремонт
3	Путь (пути) движения внутри здания (в т.ч. пути эвакуации)	текущий ремонт
4	Зона целевого назначения здания (целевого посещения объекта)	текущий ремонт
5	Места проживания инвалидов	текущий ремонт
6	Санитарно-гигиеническое помещение	-
7	Пути движения к объекту (от остановки транспорта)	не нуждается
8	Все зоны и участки	текущий ремонт

\* - Указывается один из вариантов (видов работ): не нуждается; ремонт (текущий, капитальный); индивидуальное решение с ТСП; технические решения невозможны - организация альтернативной формы обслуживания; организационные решения.

УТВЕРЖДАЮ

Проректор по социальной и воспитательной  
работе

\_\_\_\_\_ / А.В. Кожаринов /

УТВЕРЖДАЮ

Председатель МГО ВОИ

\_\_\_\_\_ / Н.В. Лобанова /

**АКТ ОБСЛЕДОВАНИЯ  
объекта социальной инфраструктуры  
К ПАСПОРТУ ДОСТУПНОСТИ ОСИ  
№ \_\_\_\_\_**

\_\_\_\_\_ Москва  
Наименование территориального  
образования субъекта Российской  
Федерации

“ 15 ” \_\_\_\_\_ июля 20 25 г.

**1. Общие сведения об объекте (краткая характеристика объекта)**

1.1. Наименование (вид) объекта: **Федеральное государственное образовательное бюджетное учреждение высшего образования «Финансовый университет при Правительстве Российской Федерации». Учебный корпус**

1.2. Адрес объекта, индекс: **127083, г. Москва, ул. Верхняя Масловка, д. 15, стр. 1**

1.3. Сведения о размещении объекта:

- 6-ти этажное здание – **2 755,9 кв.м**

- наличие прилегающего земельного участка: **да**

1.4. Год постройки здания: **1934 г.**, год последнего капитального ремонта:

1.5. Дата предстоящих плановых ремонтных работ: текущего – **в соответствии с планом ремонтных работ**, капитального – **в соответствии с планом ремонтных работ**.

Сведения об организации, расположенной на объекте

1.6. Название организации (учреждения), (полное юридическое наименование – согласно Уставу, краткое наименование): **Федеральное государственное образовательное бюджетное учреждение высшего образования «Финансовый университет при Правительстве Российской Федерации». Учебный корпус**

1.7. Юридический адрес организации (учреждения): **125167, Москва, пр-кт Ленинградский, д. 49/2**

**2. Характеристика деятельности организации на объекте  
(краткая характеристика действующего порядка предоставления на объекте услуг населению)**

Дополнительная информация \_\_\_\_\_

### 3. Состояние доступности объекта

3.1. Путь следования к объекту пассажирским транспортом:

- остановка общественного транспорта «**Верхняя Масловка, д. 15**»,  
автобусы: **427, т42**

наличие адаптированного пассажирского транспорта к объекту: **да**.

3.2. Путь к объекту от ближайшей остановки пассажирского транспорта:

3.2.1. расстояние до объекта от остановки транспорта «**Верхняя Масловка, д. 15**» - **66 м**,

3.2.2. время движения (пешком) – **1 мин**

3.2.3. наличие выделенного от проезжей части пешеходного пути – **да**

3.2.4. Перекрестки (нерегулируемые, регулируемые, со звуковой сигнализацией, таймером, нет) – **регулируемые**

3.2.5. Информация на пути следования к объекту (наличие - акустическая, тактильная, визуальная; отсутствие): **отсутствие**

3.2.6. Перепады высот на пути: **да**

Их обустройство перепадов высот для инвалидов на креслах-колясках: **да**

3.3. Организация доступности объекта для инвалидов - форма обслуживания

№ п/п	Категория инвалидов (вид нарушения)	Вариант организации доступности объекта (формы обслуживания) *
1	Все категории инвалидов и МГН	ДУ
	в том числе инвалиды:	
2	передвигающиеся на креслах-колясках	ДУ
3	с нарушениями опорно-двигательного аппарата	Б
4	с нарушениями зрения	ДУ
5	с нарушениями слуха	ДУ
6	с нарушениями умственного развития	Б

\* - указывается один из вариантов: «А», «Б», «ДУ», «ВНД» (вариант «А» - доступность всех зон и помещений (универсальная); вариант «Б» - выделены для обслуживания инвалидов специальные участки и помещения; вариант «ДУ» - обеспечена условная доступность: помощь сотрудника организации на объекте, либо услуги представляются на дому или дистанционно; «ВНД» - временно недоступно: доступность не организована).

3.4. Состояние доступности основных структурно-функциональных зон

№ п/п	Основные структурно-функциональные зоны	Состояние доступности, в том числе для основных категорий инвалидов **
1	Территория, прилегающая к зданию (участок)	ДЧ-В
2	Вход (входы) в здание	ДЧ-В

3	Путь (пути) движения внутри здания (в т.ч. пути эвакуации)	ДЧ-И(С,Г), ДУ(К), ДП-И(О,У)
4	Зона целевого назначения здания (целевого посещения объекта)	ДП-И(К,О,У), ДЧ-И(С), ДУ(Г)
5	Места проживания инвалидов	-
6	Санитарно-гигиеническое помещение	ДЧ-И(О,Г,С,У,К)
7	Пути движения к объекту от остановки	ДЧ-И(К,О,У,Г), ДУ(С)

\*\* - Указывается: ДП-В - доступно полностью всем; ДП-И (К - инвалиды, передвигающиеся на креслах-колясках, О - инвалиды с нарушениями опорно-двигательного аппарата, С - инвалиды с нарушениями зрения, Г - с нарушениями слуха, У - с нарушениями умственного развития) - доступно полностью избирательно (указать категорию инвалидов); ДЧ-В - доступно частично всем; ДЧ-И (К, О, С, Г, У) - доступно частично избирательно (указать категорию инвалидов); ДУ (К, О, С, Г, У) - доступно условно (указать категорию инвалидов); ВНД - временно недоступно (\*)

3.5. Итоговое заключение о состоянии доступности ОСИ: *ДУ*

#### 4. Управленческое решение (проект)

4.1. Рекомендации по адаптации основных структурных элементов объекта:

№ п/п	Основные структурно-функциональные зоны	Рекомендации по адаптации объекта (вид работы) *	Приложение	
			№ на плане	№ фото
1	Территория, прилегающая к зданию (участок)	текущий ремонт	-	01-06
2	Вход (входы) в здание	текущий ремонт	-	07-13
3	Путь (пути) движения внутри здания (в т.ч. пути эвакуации)	текущий ремонт	-	14-20
4	Зона целевого назначения здания (целевого посещения объекта)	текущий ремонт	-	21-23
5	Места проживания инвалидов	-	-	-
6	Санитарно-гигиеническое помещение	текущий ремонт	-	24-26
7	Пути движения к объекту (от остановки транспорта)	не нуждается	-	-
8	Все зоны и участки	текущий ремонт	-	01-26

\* - Указывается один из вариантов (видов работ): не нуждается; ремонт (текущий, капитальный); индивидуальное решение с ТСП; технические решения невозможны - организация альтернативной формы обслуживания; организационные решения.

4.2. Период проведения работ: в рамках выполнения проекта плана мероприятий.

4.3. Ожидаемый результат (по состоянию доступности) после выполнения работ по адаптации: доступно полностью всем.

Оценка результата исполнения программы, плана (по состоянию доступности) доступно

полностью всем.

4.4. Для принятия решения требуется / не требуется (нужное подчеркнуть):

4.4.1. согласование на Комиссии: №0038/01.20 от 06.08.2025г.

4.4.2. согласование работ с надзорными органами (в сфере проектирования и строительства, архитектуры, охраны памятников)

4.4.3. техническая экспертиза, разработка проектно-сметной документации

4.4.4. согласование с вышестоящей организацией (собственником объекта)

4.4.5. согласование с общественными организациями инвалидов: в соответствии со ст. 15 ФЗ от 24.11.1995 г. № 181-ФЗ «О социальной защите инвалидов в РФ», необходимо согласование мер для обеспечения доступа инвалидов к месту предоставления услуг, если объект невозможно полностью приспособить с учетом потребностей инвалидов до проведения реконструкции или капитального ремонта.

4.5. Информация может быть размещена (обновлена) на Карте доступности субъекта Российской Федерации: [zhit-vmeste.ru](http://zhit-vmeste.ru); [www.rosminzdrav.ru](http://www.rosminzdrav.ru); [www.bus.gov.ru](http://www.bus.gov.ru).

## 5. Особые отметки

### ПРИЛОЖЕНИЯ:

Результаты обследования:

1. Территории, прилегающей к зданию (участок) на 5 л

2. Входа (входов) в здание на 8 л

3. Путей движения в здании на 12 л

4. Зоны целевого назначения объекта на 2 л

5. Места проживания инвалидов на 0 л

6. Санитарно-гигиеническое помещение на 3 л

Результаты фотофиксации на объекте (фото и видео файлы) в архиве в архиве

Позэтажные планы, паспорт БТИ на л

Другое (в том числе дополнительная информация о путях движения к объекту)

Руководитель рабочей группы:

Заместитель руководителя проектного отдела

ООО «Прогресс» Алексеева Л.С.

(Должность, Ф.И.О.)

(Подпись)

Члены рабочей группы:

Инженер-проектировщик ООО «Прогресс» Кривенко Е.А.

(Должность, Ф.И.О.)

(Подпись)

Инженер-проектировщик ООО «Прогресс» Матченя Д.В.

(Должность, Ф.И.О.)

(Подпись)



В том числе представители общественных организаций людей- инвалидов:

Председатель МГО ВОИ Н.В. Лобанова

\_\_\_\_\_  
(Подпись)

Представители организации, расположенной на объекте:

Руководитель рабочей группы Алехин А.В.

Руководитель службы охраны труда

\_\_\_\_\_  
(Подпись)

Букашкин С.Н. главный специалист по охране труда

\_\_\_\_\_  
(Подпись)

Арнович О.А. главный специалист по охране труда

\_\_\_\_\_  
(Подпись)

**Анкета обследования объекта** (Заполняется в электронном виде)



(к Акту обследования от 15.07.2025г. № )


Адрес объекта: 127083, г. Москва, ул. Верхняя Масловка, д. 15, стр. 1 учебный корпус

---

**АО города Москвы Северный**

**Общественный инспектор**\_\_\_\_\_ *(Н.В. Лобанова)*

Обследуемый параметр	Нормативный показатель	Фактический показатель	Фото	Рекомендация	Примечание
<b>I. ПРИЛЕГАЮЩАЯ ТЕРРИТОРИЯ</b> <i>(при наличии собственной территории)</i>					
<b>Вход на территорию</b>					
Непрозрачная калитка двустороннего действия	отсутствие	отсутствие	 <p>Фото 01</p>	-	п. 5.1.2
Дублирование вывески шрифтом Брайля <i>(при наличии)</i>	наличие	отсутствие		Установить тактильную вывеску с названием и режимом работы объекта, а также установить тактильную мнемосхему с указанием пути движения по территории	ст. 15 ФЗ от 24.11.1995 № 181-ФЗ
Непрерывная связь с внешними пешеходными коммуникациями (отсутствие порога при входе и др.)	наличие	наличие	 <p>Фото 02</p>	-	п. 5.1.3
<b>ЗДАНИЕ ПРОХОДНОЙ</b> <i>(при организации входа посетителей на территорию объекта через здание проходной или КПП данное здание обследуется по вложенной анкете отдельного общественного здания)</i>					
<b>АВТОСТОЯНКА</b> <i>(при наличии) (при размещении автостоянки внутри здания, в том числе в подземном уровне, данный подраздел переносится в раздел IV)</i>					
Расстояние до доступного входа в здание <i>(для открытой стоянки)</i>	не более 150 м	150 м		-	п. 5.2.2
Доля машино-мест	не менее 10 %	не менее 10 %			п. 5.2.1

для инвалидов			 <p>Фото 03</p>	
в т. ч. для инвалидов на креслах-колясках	по расчету	по расчету		п. 5.2.1
Габариты машино-мест для инвалидов на креслах-колясках	3,6 x 6,0 м	3,6 x 6,0 м		п. 5.2.4
Длина машино-места для инвалидов на креслах-колясках (при расположении вдоль проезжей части)	6,8 м	-		п. 5.2.4
Доступность подхода к каждому машино-месту для инвалидов	наличие	наличие		п. 5.2.3
Выделение дорожной разметкой	наличие	наличие		п. 5.2.1
Дорожный знак «Парковка» с табличкой «Инвалиды» (на открытой стоянке)	наличие	наличие		п. 5.2.1
Знак доступности (на стоянке внутри здания)	высота от 1,5 до 2,0 м (2,1 м при размещении в габаритах пешеходных путей)	высота 1,5м		п. 5.2.1
Ровное, нескользкое покрытие в местах высадки	наличие	наличие		п. 5.2.3





Уклон поверхности в местах высадки	не более 2 %	не более 2 %			п. 5.2.3
Мероприятия, предотвращающие частичное размещение автомобилей в пределах пешеходных путей (при смежном расположении)	наличие	наличие			п. 5.2.4
ПУТИ ДВИЖЕНИЯ ПО ТЕРРИТОРИИ					
Путь ко входу в здание, доступному для инвалидов					
Ровное, твердое, нескользкое покрытие	наличие	наличие	 <p>Фото 04</p>	-	п. 5.1.11
Ширина пути движения	не менее 1,2 м	не менее 3,0 м		-	п. 5.1.7
Карманы для разъезда инвалидов на креслах-колясках (при ширине пути менее 2,0 м)	не менее 2,5 х 2,0 м (через каждые 25 м)	отсутствие		-	п. 5.1.7
Высота свободного пространства над путями движения	не менее 2,1 м	более 2,1 м		-	п. 5.1.7
Продольный уклон пути	не более 8 %	не более 8 %		-	п. 5.1.7
Участки с уменьшенным продольным уклоном (при уклоне более	уклон не более 1 % протяженностью не менее 1,5 м	наличие		-	п. 5.1.7

Фото 04


4 %)	через каждые 0,5 м подъема		 Фото 05		
	уклон не более 1 % протяженностью не менее 5 м через каждые 1,5 м подъема	наличие		-	п. 5.1.7
Поперечный уклон пути	от 0,5 до 2 %	1 %		-	п. 5.1.7
Уклон в местах пересечений и поворотов	не более 2 %	1%		-	п. 5.1.7
Толщина швов между бетонными плитами или брусчаткой (при наличии)	не более 0,01 м	не более 0,01 м		-	п. 5.1.11
Навесные препятствия в зоне пешеходного пути (при наличии)	не более 0,1м или не более 0,3 м (от отдельно стоящей опоры)	отсутствие		-	п. 5.3.2
	скругленные края			-	п. 5.3.2
	ограждение при превышении размеров выступа			-	п. 5.3.2
Тактильные	наличие	наличие		-	п. 5.1.10
			 Фото 06		

наземные указатели или изменение фактуры перед зонами повышенной опасности <i>(при наличии)</i>					
Разметка для разграничения транспортного и пешеходного пути <i>(при совмещении путей)</i>	наличие	наличие		-	п. 5.1.4
Понижения бордюра <i>(при пересечении транспортного пути)</i>	пандусы бордюрные или искусственные неровности	плавное понижение		-	п. 5.1.8
Понижения пешеходных путей <i>(при перепадах высот)</i>	уклон не более 5 % или бордюрный пандус	уклон не более 5 %		-	п. 5.1.8
Доступные для инвалидов места отдыха через каждые 100 – 150 м <i>(при соответствующей протяженности путей движения)</i>	наличие	наличие		-	п. 5.3.1
Система средств информационной поддержки	наличие	отсутствие		Установка табличек для информирования с дублированием информации шрифтом Брайля	п. 5.1.3
Дублирование	наличие	отсутствие			ст. 15 ФЗ от


информации шрифтом Брайля (при необходимости)					24.11.1995 № 181-ФЗ
<b>Прочие пути движения по прилегающей территории отсутствуют.</b>					
<b>Лестница на прилегающей территории отсутствует.</b>					
<b>Пандус на прилегающей территории отсутствует.</b>					
<b>Подъемная платформа для инвалидов на прилегающей территории отсутствует.</b>					
<b>Лифт для инвалидов на прилегающей территории отсутствует.</b>					
<b>II. ВХОДНАЯ ГРУППА</b>					
<b>Входная площадка</b>					
Габариты входной площадки (при наличии пандуса)	не менее 2,2 х 2,2 м	4,0 х 2,3 м		Обеспечить наличие предупреждающих тактильных зон перед ступенью на расстоянии 0,3 м от кромки проступи первой ступени лестницы, в соответствии с ГОСТ Р 52875-2018.	п. 6.1.4
Фото 07					
<b>Входная лестница</b>					
Количество ступеней в одном марше	от 3 до 12 шт. (*до 15 шт.)	2		Рекомендуется выделить проступи краевых ступеней лестницы путем нанесения одной или нескольких противоскользящих полос, контрастных с поверхностью	п. 6.1.2
Идентичность всех ступеней	наличие	наличие			п. 6.1.2
Открытые подступенки	отсутствие	отсутствие			п. 6.1.2






Ширина марша	не менее 1,35 м	3,8 м	 <p>Фото 08</p>	ступени, (например, желтого цвета), имеющих общую ширину в пределах 0,08-0,1м.	п. 6.1.2
Ширина проступи	от 0,35 до 0,4 м (или кратно)	0,32 м		Расстояние между контрастной полосой и краем ступени – от 0,03 до 0,04 м. (п. 6.2.8 СП 59.13330.2020).	п. 6.1.2
Высота ступени	от 0,12 до 0,15 м	0,135 м			п. 6.1.2
Поперечный уклон ступеней	не более 2 %	не более 2 %			п. 6.1.2
Продольный уклон ступеней	не более 1 %	не более 1 %			п. 6.1.2
Свес проступей	не более 0,015 м	не более 0,015 м		<p>Обеспечить наличие предупреждающих тактильных зон перед ступенью на расстоянии 0,3 м от кромки проступи первой ступени лестницы, в соответствии с ГОСТ Р 52875-2018.</p>	п. 6.1.2
Радиус закругления проступей	не более 0,025 м	не более 0,025 м			п. 6.1.2
Поручни	наличие с двух сторон	наличие с двух сторон			п. 6.1.2
Непрерывность поручней	наличие	наличие			п. 6.1.2
Высота поручней	0,9 м	0,9 м			п. 6.1.2
Расположение поручней в одной вертикальной плоскости с краем марша лестницы	наличие	наличие		<p>Необходимо установить новые поручни на лестнице, соответствующие ГОСТ Р 51261-2022.</p>	п. 6.1.2
Промежуточные поручни (при ширине марша более 4 м)	наличие	не требуется			п. 6.1.2
Горизонтальные завершения поручней	0,3 м	отсутствует			п. 6.1.2
Травмобезопасные окончания поручней	наличие	наличие			п. 6.1.2

Расстояние от поручней до других поверхностей	не менее 0,06 м	не менее 0,06 м			п. 6.1.2
Высота свободного пространства над поручнем	не менее 0,45 м	не менее 0,45 м			п. 6.1.2
Входной пандус					
Уклон марша	не более 8 % (до 10 % при сопровождении)	8,0%	 Фото 09	Необходимо установить новые поручни на пандусе, соответствующие ГОСТ Р 51261-2022. Края поручней должны иметь травмобезопасное горизонтальное окончание, выступающее за границы наклонной части пандуса на 0,3м, с двух сторон. Расстояние между поручнями должно быть 0,9-1,0 м.	п. 5.1.14
Длина каждого марша	не более 15 м (при уклоне от 3 до 4 %), не более 12 м (при уклоне от 4 до 5 %), не более 9 м (при уклоне от 5 до 6 %), не более 6 м (при уклоне от 6 до 8 %), не более 5 м (при уклоне более 8 %)	3,45 м			п. 5.1.14
Суммарная длина маршей пандуса	не более 110 м (при уклоне от 3 до 6 %), не более 36 м (при уклоне от 6 до 8 %)	3,45 м			п. 5.1.14


Ширина марша между поручнями	от 0,9 до 1,0 м	1,2 м			п. 5.1.16
Разворотные площадки при въезде (вверху и внизу)	не менее 1,5 х 1,5 м (на общих путях движения не менее 1,8 х 1,5 м)	1,5 х 1,5 м			п. 5.1.16
Промежуточная площадка прямая (при наличии)	длина не менее 1,5 м (на общих путях движения не менее 1,8 х 1,5 м)	-			п. 5.1.16
Промежуточная площадка поворотная (при наличии)	не менее 1,5 х 1,5 м (на общих путях движения не менее 1,8 х 1,8 м)	-			п. 5.1.16
Уклон промежуточных площадок	от 0,5 до 1 %	-			п. 5.1.16
Поручни	наличие с двух сторон	наличие с двух сторон			п. 5.1.16
	высота верхнего 0,9 м	высота верхнего 0,9 м			п. 5.1.16
	высота нижнего 0,7 м	высота нижнего 0,7 м			п. 5.1.16
	размещение в одной	отсутствие			п. 5.1.16

	вертикальной плоскости				
Высота бортиков по краям марша	не менее 0,05 м	-			п. 5.1.16
<b>Входные двери (наружные)</b>					
Ширина дверного проема	не менее 0,9 м (не менее 0,8 м в несущих конструкциях)	1,2 м	 <p>Фото 10</p>	-	п. 6.1.5
Ширина дверного проема (при необходимости эвакуации более 15 МГН групп мобильности М2 – М4)	не менее 1,2 м	1,2 м		-	п. 6.1.5
Ширина рабочей створки	не менее 0,9 м (не менее 0,8 м в несущих конструкциях)	0,99 м		-	п. 6.1.5
Зеркальные стекла	отсутствие	отсутствие		-	п. 6.1.8
Задержка закрывания двери	не менее 5 с	5 с		-	п. 6.1.5
Высота порога	не более 0,014 м	0,014 м		-	п. 6.2.4
Знак доступности для инвалидов на креслах-колясках	наличие	наличие		-	п. 6.5.1
Указатель направления движения к доступному входу	наличие	наличие		-	п. 6.5.1

(для главного входа, не являющегося доступным)			 <p>Фото 11</p>		
Визуальное, тактильное информирование о назначении помещений (для медицинских организаций с несколькими входами)	наличие	наличие		-	п. 8.3.3
Яркая маркировка на прозрачной двери (при нижнем крае прозрачной поверхности 0,85 м и менее)	прямоугольник не менее 0,1 х 0,2 м или круг от 0,1 до 0,2 м	наличие		-	п. 6.1.6
	высота от 0,9 до 1,0 м и от 1,3 до 1,4 м	высота 1,4м			п. 6.1.6
	размещение с двух сторон полотна	наличие			п. 6.1.6
Знак доступности выхода для инвалидов на креслах-колясках (изнутри, при отсутствии внутренней двери)	наличие	наличие		-	п. 6.5.1
<b>Тамбур входа (при наличии)</b>					
Минимальное свободное	не менее 1,4 м	не менее 1,4 м		-	п. 6.1.8

пространство в тамбуре за вычетом ширины открытой внутрь двери					
Свободное пространство у наружной двери со стороны защелки	не менее 0,3 м	не менее 0,3 м		-	п. 6.1.8
Свободное пространство у внутренней двери со стороны защелки	не менее 0,6 м	не менее 0,6 м		-	п. 6.1.8
Фото 12					
Входные двери (внутренние) (при наличии)					
Ширина дверного проема	не менее 0,9 м (не менее 0,8 м в несущих конструкциях)	1,2 м		-	п. 6.1.5
Ширина дверного проема (при необходимости эвакуации более 15 МГН групп мобильности М2 – М4)	не менее 1,2 м	1,2 м		-	п. 6.1.5
Ширина рабочей створки	не менее 0,9 м (не менее 0,8 м в несущих конструкциях)	0,99 м		-	п. 6.1.5
Зеркальные стекла	отсутствие	отсутствие		-	п. 6.1.8
Фото 13					


Задержка закрывания двери	не менее 5 с	5 с		-	п. 6.1.5
Высота порога	не более 0,014 м	0,014 м		-	п. 6.2.4
Указатель направления движения к доступному выходу (изнутри) (для главного выхода, не являющегося доступным)	наличие	наличие		-	п. 6.5.1
Яркая маркировка на прозрачной двери (при нижнем крае прозрачной поверхности 0,85 м и менее)	прямоугольник не менее 0,1 х 0,2 м или круг от 0,1 до 0,2 м	наличие		-	п. 6.1.6
	высота от 0,9 до 1,0 м и от 1,3 до 1,4 м	1,4 м			п. 6.1.6
	размещение с двух сторон полотна	-			п. 6.1.6
Знак доступности выхода для инвалидов на креслах-колясках (изнутри)	наличие	наличие		-	п. 6.5.1



<b>III. ПУТИ ДВИЖЕНИЯ ВНУТРИ ЗДАНИЯ</b>					
<b>ГОРИЗОНТАЛЬНЫЕ ПУТИ ДВИЖЕНИЯ</b> (в случае если обследуемая организация расположена выше или ниже первого этажа, сначала описываются вертикальные пути движения, затем горизонтальные)					
<b>Перепад высот при входе на первый этаж отсутствует.</b>					
<b>Внутренняя лестница для доступа на первый этаж</b>					
Ширина марша лестницы (на пути эвакуации)	не менее 1,6 м (при наличии более 600 чел. на этаже)	1,5 м		-	п. 6.2.24
	не менее 1,35 м (для театров, кинотеатров, концертных залов, музеев, спорт-комплексов, библиотек, поликлиник, образовательных организаций и иных крупных зданий)				п. 6.2.24
	не менее 1,2 м (для прочих зданий)				п. 6.2.24
Тактильные напольные указатели перед открытой лестницей (при наличии такой лестницы и	наличие	наличие	<p>Фото 14</p>	Тактильные напольные указатели не соответствуют ГОСТ Р 52875-2018, необходимо произвести замену	п. 6.2.3





численности посетителей 50 и более на этаж)					
Идентичность геометрии ступеней	наличие	наличие		-	п. 6.2.8
Ровное шероховатое покрытие	наличие	наличие		-	п. 6.2.8
Непрозрачный материал ступеней	наличие	наличие		-	п. 6.2.8
Глубина проступи	от 0,28 до 0,35 м	0,3 м		-	п. 6.2.8
Высота подступенка	от 0,13 до 0,17 м	0,15 м		-	п. 6.2.8
Бортник с открытой стороны марша или иные устройства	не менее 0,02 м	отсутствие		-	п. 6.2.8
Радиус закругления ребра ступени	не более 0,02 м	не более 0,02 м		-	п. 6.2.8
Контрастные полосы на проступях краевых ступеней	ширина от 0,08 до 0,1 м	ширина от 0,08 до 0,1 м		-	п. 6.2.8
	не более 0,04 м до края	не более 0,04 м до края			п. 6.2.8
Поручни	наличие (для открытой лестницы – с двух сторон)	наличие		-	п. 6.2.11
Разделительные поручни (при ширине лестницы 4 м и более)	наличие	не требуется		-	п. 6.2.8
Непрерывность поручней	наличие	наличие		-	п. 6.2.11


Высота поручней	0,9 м	0,9 м		-	п. 6.2.11
Округлое сечение поручней	наличие	наличие		-	п. 6.2.12
Диаметр поручней	от 0,03 до 0,05 м	0,04 м		-	п. 6.2.12
Контрастный цвет поручней (на путях эвакуации)	наличие	отсутствие		-	п. 6.2.29
Фотолюминесцентное покрытие или подсветка поручней (на путях эвакуации)	наличие	отсутствие		-	п. 6.2.29
Горизонтальные завершения поручней (вверху и внизу)	0,3 м	отсутствие		Необходимо установить новые поручни на лестнице, соответствующие ГОСТ Р 51261-2022.	п. 6.2.11
Травмобезопасные окончания поручней (вверху и внизу)	наличие	наличие			п. 6.2.11
Расстояние от поручня до стены (при наличии)	не менее 0,045 м	не менее 0,045 м		-	п. 6.2.12
Внутренний пандус для доступа на первый этаж отсутствует.					
Подъемная платформа для доступа на первый этаж					
Подъемная платформа	наличие	наличие		-	п. 6.2.8
Знак доступности	наличие	наличие		-	п. 6.5.1

					
Вход на первый этаж					
Коридоры (основные пути движения)					
Ширина коридоров	не менее 1,2 м	2,5 м		-	п. 6.2.1
Габариты разъездных карманов ( <i>при ширине коридоров менее 1,5 м</i> )	не менее 2,0 х 1,8 м	-		-	п. 6.2.1
Ширина полосы движения (с учетом оборудования и мебели)	не менее 1,2 м	2,5 м		-	п. 6.2.2
Площадки для поворота на 90°	не менее 1,2 х 1,2 м	не менее 1,2 х 1,2 м		-	п. 6.2.1
Площадки для поворота на 180°	не менее 1,4 х 1,4 м	не менее 1,4 х 1,4 м		-	п. 6.2.1

Глубина зоны перед дверьми	не менее 1,5 м	не менее 1,5 м	 <p>Фото 16</p>	-	п. 6.2.2
Ширина подходов к оборудованию и мебели	не менее 0,9 м (при необходимости поворота – не менее 1,2 м)	не менее 0,9 м		-	п. 6.2.2
Ширина перехода между корпусами (при наличии)	не менее 2,0 м	-		-	п. 6.2.1
Высота коридоров	не менее 2,1 м	не менее 2,1 м		-	п. 6.2.1
Ширина дверей и проемов на путях движения (между коридорами, холлами, переходами) (при наличии)	не менее 0,9 м	1,5 м		-	п. 6.2.4
Высота порогов на путях движения (при наличии дверей)	0 мм	0 мм	 <p>Фото 17</p>	-	п. 6.2.4
Тактильные напольные указатели перед фронтально расположенными дверьми (при наличии таких дверей и численности посетителей 50 и более на этаж)	наличие	наличие		Монтировать тактильные наземные указатели на пути движения на объекте в соответствии с ГОСТ Р 52875-2018	п. 6.2.3
Контрастный цвет дверей (при наличии)	наличие	наличие		-	п. 6.4.1

Контрастный цвет дверных ручек <i>(при наличии дверей)</i>	наличие	наличие			п. 6.4.1
Высота дверных ручек <i>(при наличии дверей)</i>	от 0,8 до 1,1 м	0,9 м		-	п. 6.4.3
Расстояние от дверных ручек до боковых стен <i>(при наличии дверей)</i>	не менее 0,6 м	более 0,6 м		-	п. 6.4.3
Удобные дверные ручки <i>(при наличии дверей)</i>	наличие	наличие		-	п. 6.4.3
Зоны отдыха, в т. ч. для инвалидов на креслах-колясках	наличие (через 25-30 м)	наличие		-	п. 6.2.5
Знак доступности зон отдыха	наличие	отсутствие		Расположить знаки доступности для зон отдыха МГН	п. 6.5.1
Указатели, средства визуальной информации	наличие	наличие		-	п. 6.5.2
	идентичность оформления	наличие		-	п. 6.5.2
Дублирование информации шрифтом Брайля	наличие	наличие		-	ст. 15 ФЗ от 24.11.1995 № 181-ФЗ
Оснащение организации знаками, выполненными шрифтом Брайля <i>(при полустационарной или стационарной)</i>	наличие	наличие		-	ст. 19 ФЗ от 28.12.2013 № 442-ФЗ

<i>форме предоставления социальных услуг)</i>					
Дублирование текстовых сообщений голосовыми сообщениями <i>(при полустационарной или стационарной форме предоставления социальных услуг)</i>	наличие	отсутствие		Установить системы для дублирования текстовой информации голосовой	ст. 19 ФЗ от 28.12.2013 № 442-ФЗ
Дублирование голосовой информации текстовой информацией, надписями и (или) световыми сигналами <i>(при полустационарной или стационарной форме предоставления социальных услуг)</i>	наличие	отсутствие			ст. 19 ФЗ от 28.12.2013 № 442-ФЗ
Информирование о предоставляемых социальных услугах с использованием русского жестового языка	наличие	отсутствие			ст. 19 ФЗ от 28.12.2013 № 442-ФЗ

(сурдоперевода) (при полустационарной или стационарной форме предоставления социальных услуг)			 <p>Фото 20</p>		
Контрастный цвет средств визуальной информации	наличие	наличие		-	п. 6.4.1
Эвакуационные знаки пожарной безопасности	наличие	наличие		-	п. 6.5.5
Навесные препятствия на путях движения (при наличии)	закругленные края	отсутствие		-	п. 6.2.6
	не более 0,1 м (не более 0,3 м от отдельно стоящей опоры)			-	п. 6.2.6
	наличие барьеров, ограждений			-	п. 6.2.6
Ковровые покрытия (при наличии)	высота ворса не более 0,013 м	отсутствие		-	п. 6.2.7
	надежное закрепление			-	п. 6.2.7
Перепад высот в пределах этажа отсутствует.					
Лестница на перепаде высот в пределах одного этажа отсутствует.					
Пандус на перепаде высот в пределах одного этажа отсутствует.					
Подъемная платформа на перепаде высот в пределах одного этажа отсутствует.					


<b>ВЕРТИКАЛЬНЫЕ ПУТИ ДВИЖЕНИЯ</b> <i>(при наличии)</i>					
<b>Лестница междуэтажная</b>					
Ширина проема для выхода на лестницу <i>(при наличии)</i>	не менее 0,9 м	0,9 м		-	п. 6.2.4
Контрастный цвет дверей <i>(при наличии)</i>	наличие	наличие		-	п. 6.4.1
Контрастный цвет дверных ручек <i>(при наличии дверей)</i>	наличие	наличие			п. 6.4.1
Высота дверных ручек <i>(при наличии дверей)</i>	от 0,8 до 1,1 м	0,9 м		-	п. 6.4.3
Расстояние от дверных ручек до вертикальных плоскостей <i>(при наличии дверей)</i>	не менее 0,6 м	более 0,6 м		-	п. 6.4.2
Удобные дверные ручки <i>(при наличии дверей)</i>	наличие	наличие		-	п. 6.4.3
Указатель пути движения от лестницы к лифту <i>(при наличии лифта вне зоны видимости)</i>	наличие	наличие		-	п. 6.5.1
Тактильные напольные указатели перед входом на лестничные марши <i>(при наличии открытого входа и</i>	наличие	наличие		Монтировать тактильные наземные указатели на пути движения на объекте в соответствии с ГОСТ Р 52875-2018	п. 6.2.3






<i>численности посетителей 50 и более на этаж)</i>					
Тактильные напольные указатели перед открытой лестницей <i>(при наличии такой лестницы и численности посетителей 50 и более на этаж)</i>	наличие	Отсутствие		Монтировать тактильные наземные указатели на пути движения на объекте в соответствии с ГОСТ Р 52875-2018	п. 6.2.3
Ширина марша лестницы <i>(на пути эвакуации)</i>	не менее 1,6 м <i>(при наличии более 600 чел. на этаже)</i>	1,35 м		-	п. 6.2.24
	не менее 1,35 м <i>(для театров, кинотеатров, концертных залов, музеев, спорт-комплексов, библиотек, поликлиник, образовательных организаций и иных крупных зданий)</i>			-	п. 6.2.24
	не менее 1,2 м			-	п. 6.2.24



	(для прочих зданий)				
Идентичность геометрии ступеней	наличие	наличие		-	п. 6.2.8
Ровное шероховатое покрытие	наличие	наличие		-	п. 6.2.8
Непрозрачный материал ступеней	наличие	наличие		-	п. 6.2.8
Глубина проступи	от 0,28 до 0,35 м	0,30 м		-	п. 6.2.8
Высота подступенка	от 0,13 до 0,17 м	0,15 м		-	п. 6.2.8
Бортник с открытой стороны марша или иные устройства	не менее 0,02 м	наличие		-	п. 6.2.8
Радиус закругления ребра ступени	не более 0,02 м	не более 0,02 м		-	п. 6.2.8
Контрастные полосы на проступях краевых ступеней	ширина от 0,08 до 0,1 м	ширина 0,08 м		-	п. 6.2.8
	не более 0,04 м до края	0 мм		-	п. 6.2.8
Поручни	наличие (для открытой лестницы – с двух сторон)	наличие		-	п. 6.2.11
Разделительные поручни (при ширине лестницы 4 м и более)	наличие	не требуется		-	п. 6.2.8
Непрерывность поручней	наличие	наличие		-	п. 6.2.11

Высота поручней	0,9 м	0,9 м		-	п. 6.2.11
Округлое сечение поручней	наличие	отсутствие		-	п. 6.2.12
Диаметр поручней	от 0,03 до 0,05 м	0,04 м			п. 6.2.12
Контрастный цвет поручней <i>(на путях эвакуации)</i>	наличие	наличие		-	п. 6.2.29
Фотолюминесцентное покрытие или подсветка поручней <i>(на путях эвакуации)</i>	наличие	отсутствие		-	п. 6.2.29
Горизонтальные завершения поручней <i>(вверху и внизу)</i>	0,3 м	отсутствие			п. 6.2.11
Нетравмирующие окончания поручней <i>(вверху и внизу)</i>	наличие	наличие		-	п. 6.2.11
Расстояние от поручня до стены <i>(при наличии)</i>	не менее 0,045 м	более 0,045 м		-	п. 6.2.12
Рельефные обозначения этажей на поручнях	наличие	отсутствие		Наклеить на поручни рельефное обозначение этажей	п. 6.2.12
Барьеры, ограждения <i>(при нависании открытой лестницы на высоте менее 2,1 м)</i>	наличие	наличие		-	п. 6.2.6

<b>Лифт</b>					
<b>Подъемная платформа для инвалидов междуэтажная отсутствует.</b>					
<b>Пожаробезопасные зоны на этажах выше первого не требуется</b>					
<b>IV. ЗОНЫ ОБСЛУЖИВАНИЯ</b>					
<b>Обслуживание через окно, прилавок, стойку (при наличии)</b>					
<b>Обслуживание через терминалы, автоматы (при наличии)</b>					
<b>Внутренние помещения (кабинеты и т. п.) (при наличии)</b>					
Информация о назначении помещений	наличие	наличие	 <p>Фото 21</p>	-	п. 6.5.3
Контрастный цвет указателя	наличие	наличие		-	п. 6.4.1
Знак доступности	наличие	наличие		-	п. 6.5.1
Информирующая тактильная табличка	рельефно-линейный шрифт	наличие		-	п. 6.5.9
	шрифт Брайля	наличие		-	п. 6.5.9
	со стороны дверной ручки			-	п. 6.5.9
	высота от 1,2 до 1,6 м	наличие		-	п. 6.5.9
	0,1 м от края двери	наличие		-	п. 6.5.9
Ширина дверного проема	не менее 0,9 м	0,9 м		-	п. 6.2.4
Высота дверного порога	0 мм	0 мм		-	п. 6.2.4
Контрастный цвет дверей	наличие	наличие		-	п. 6.4.1
Контрастный цвет дверных ручек	наличие	наличие		-	п. 6.4.1

Высота дверных ручек	от 0,8 до 1,1 м	0,9 м	 <p>Фото 22</p>	-	п. 6.4.3
Расстояние от дверных ручек до вертикальных плоскостей	не менее 0,6 м	не менее 0,6 м		-	п. 6.4.2
Удобные дверные ручки	наличие	наличие		-	п. 6.4.3
Площадь помещения для приема <i>(при наличии)</i>	не менее 12 кв. м (на одно рабочее место), не менее 18 кв. м (на два рабочих места)	35 кв. м.		-	п. 8.1.11
Место для размещения на кресле-коляске	наличие	наличие		-	п. 8.1.3
Световой сигнализатор вызова пациентов <i>(для медицинских организаций)</i>	наличие	не требуется	 <p>Фото 23</p>	-	п. 8.3.3
<b>Помещения предприятий питания <i>(при наличии)</i></b>					
<b>Актовый (зрительный) зал <i>(при наличии)</i></b>					
<b>V. МЕСТА ПРОЖИВАНИЯ ИНВАЛИДОВ <i>(при наличии)</i></b>					

<b>Номера (комнаты) для инвалидов (в гостиницах, общежитиях, стационарах)</b>					
<b>Санузел (при наличии)</b>					
<b>VI. САНИТАРНО-БЫТОВЫЕ ПОМЕЩЕНИЯ ОБЩЕГО ПОЛЬЗОВАНИЯ (при наличии)</b>					
<b>Универсальная кабина туалета (отдельный специализированный санузел для инвалидов с автономным входом)</b>					
Информация о назначении помещений	наличие	наличие		-	п. 6.5.3
Контрастный цвет указателя	наличие	наличие		-	п. 6.4.1
Знаки доступности	наличие	наличие		-	п. 6.5.1
Ширина дверного проема	не менее 0,9 м	0,94 м		-	п. 6.2.4
Высота дверного порога	0 мм	0 мм		-	п. 6.2.4
Контрастный цвет дверей	наличие	наличие		-	п. 6.4.1
Контрастный цвет дверной ручки	наличие	наличие		-	п. 6.4.1
Высота дверных ручек	от 0,8 до 1,1 м	0,9 м		-	п. 6.4.3
Расстояние от дверных ручек до вертикальных плоскостей	не менее 0,6 м	не менее 0,6 м		-	п. 6.4.2
Удобные дверные ручки	наличие	наличие		-	п. 6.4.3
Открывание двери	наружу	наружу	<p>Фото 24</p>	-	п. 6.3.3
Запирающее устройство с экстренным открыванием	наличие	отсутствие		-	п. 6.3.9

снаружи и индикацией «занято/свободно»			 <p>Фото 25</p>  <p>Фото 26</p>		
Контрастный цвет выключателя	наличие	отсутствие		Выделить контрастно выключатель	п. 6.4.1
Высота тактильного обозначения	от 1,2 до 1,6 м	1,3 м		-	п. 6.3.6
Расстояние до тактильного обозначения от края двери (со стороны ручки)	от 0,1 до 0,5 м	0,1 м		-	п. 6.3.6
Габариты кабины	не менее 2,25 х 2,2 м	1,6 х 2,6 м		-	п. 6.3.7
Габариты кабины (при наличии душа)	не менее 2,3 х 2,4 м	-		-	п. 6.3.7
Габариты кабины (при наличии душа и зоны для переодевания)	не менее 2,7 х 2,7 м	-		-	п. 6.3.7
Диаметр свободной зоны	не менее 1,4 м	1,4 м		-	п. 6.3.3
Ширина зоны для кресла-коляски	не менее 0,8 м	0,8 м		-	п. 6.3.3
Стационарный поручень	наличие	наличие		-	п. 6.3.3
Откидной поручень	наличие	наличие		-	п. 6.3.3
Контрастный цвет санитарных приборов	наличие	отсутствие		-	п. 6.4.1
Унитаз с опорой для спины	наличие	наличие		-	п. 6.3.3

Высота унитаза	от 0,45 до 0,5 м	0,5 м		-	п. 6.3.3
Длина унитаза	0,7 м	0,7 м		-	п. 6.3.3
Высота писсуара (при наличии)	не более 0,4 м	-		-	п. 6.3.3
Высота раковины	не более 0,85 м	0,8 м		-	п. 6.3.3
Глубина пространства для ног под раковиной	не менее 0,5 м	0,5 м		-	п. 6.3.3
Крючки для костылей и одежды	наличие	отсутствие		Установить крючки для одежды и костылей	п. 6.3.3
Система тревожной сигнализации или двухсторонней связи	наличие	наличие		-	п. 6.3.6
Тактильное обозначение устройства вызова помощи	наличие	наличие		-	п. 6.5.9
<b>Кабина для инвалидов в общей уборной (в санузле с несколькими кабинами)</b>					
<b>Общественные душевые (при наличии) отсутствуют</b>					

### Выводы

1. Объект доступен условно для инвалидов с нарушением зрения, с нарушением слуха, для инвалидов, передвигающихся на креслах-колясках, и частично доступен для инвалидов, пользующихся опорными средствами и с нарушением умственного развития.
2. В целях обеспечения доступности объекта для инвалидов и иных маломобильных граждан рекомендуется выполнить мероприятия, указанные в настоящей анкете, в соответствии с действующими нормативными требованиями.

Подпись инспектора \_\_\_\_\_ / Н.В. Лобанова

Подпись


ФИО



### Проект плана мероприятий

для обеспечения доступности объекта и предоставляемых услуг для людей с инвалидностью и других МГН

Федеральное государственное образовательное бюджетное учреждение высшего образования «Финансовый университет при Правительстве Российской Федерации». Учебный корпус  
г. Москва, ул. Верхняя Масловка, д. 15, стр. 1

№ п/п	Наименование мероприятия	Сроки исполнения мероприяти й	Затраты на выполнение мероприяти й, тыс. руб.	Источник финансиров ания	Ответственны й исполнитель	Ожидаемый результат по состоянию доступности ОСИ	Примечание
<b>1</b>	<b>2</b>	<b>3</b>	<b>4</b>	<b>5</b>	<b>6</b>	<b>7</b>	<b>8</b>
<b>1</b>	<b>Территория, прилегающая к зданию</b>						
<b>1.1.</b>	<b>Вход на территорию</b>						
1.1.1	Установить тактильную вывеску с названием и режимом работы объекта, а также установить тактильную мнемосхему с указанием пути движения по территории					Обеспечение доступности для всех категорий инвалидов	
<b>2.</b>	<b>Вход (входы) в здание</b>						
<b>2.1</b>	<b>Наружная лестница</b>						
2.1.1	Край ступени выделить полосой, имеющей контрастную окраску по отношению к основному цвету ступеней, ширина полосы - 0,08-0,1 м. п. 6.2.8 СП 59.13330.2020 					Обеспечение доступности для людей с нарушением зрения	
2.1.2	Обеспечить наличие предупреждающих тактильных зон перед ступенью на расстоянии 0,3 м от кромки проступи первой ступени лестницы, в соответствии с ГОСТ Р 52875-2018.					Обеспечение доступности для людей с нарушением зрения	
2.1.3	Необходимо установить новые поручни на					Обеспечение доступности для	

	лестнице, соответствующие ГОСТ Р 51261-2022. При ширине лестницы более 4,0м необходима установка разделяющего поручня.					людей с нарушением ОДА и зрения	
<b>2.2</b>	<b>Пандус, подъёмное устройство</b>						
<b>2.2.1</b>	Необходимо установить новые поручни на пандусе, соответствующие ГОСТ Р 51261-2022. Края поручней должны иметь травмобезопасное горизонтальное окончание, выступающее за границы наклонной части пандуса на 0,3м, с двух сторон. Расстояние между поручнями должно быть 0,9-1,0 м.					Обеспечение доступности для инвалидов, передвигающихся на креслах-колясках	
<b>2.3</b>	<b>Входная площадка, входные двери, тамбур</b>						
<b>2.3.1</b>	Обеспечить наличие предупреждающих тактильных зон перед ступенью на расстоянии 0,3 м от кромки проступи первой ступени лестницы, в соответствии с ГОСТ Р 52875-2018.					Обеспечение доступности для людей с нарушением зрения	
<b>2.3.2</b>	Установить тактильную схему при входе, п. 6.5.3, 6.5.7 СП 59.13330.2020					Обеспечение доступности для людей с нарушением зрения	
<b>3.</b>	<b>Пути (путей) движения внутри здания (в т.ч. путей эвакуации)</b>						
<b>3.1</b>	<b>Коридор (вестибюль, зона ожидания)</b>						
<b>3.1.1</b>	Тактильные напольные указатели на путях движения не соответствуют ГОСТ Р 52875-2018, необходимо произвести замену					Обеспечение доступности для всех категорий инвалидов	
<b>3.2</b>	<b>Лестница (внутри здания)</b>						
<b>3.2.1</b>	Привести поручни в соответствие с ГОСТ Р 51261-2022 и п.6.2.12					Обеспечение доступности для инвалидов с нарушением зрения и ОДА	
<b>3.2.2</b>	Рекомендуется выделить проступи краевых ступеней лестницы путем нанесения одной или нескольких противоскользящих полос, контрастных с поверхностью ступени, (например, желтого цвета), имеющих общую ширину в пределах 0,08-0,1м. Расстояние между					Обеспечение доступности для инвалидов с нарушением зрения	

	контрастной полосой и краем ступени – от 0,03 до 0,04 м. (п. 6.2.8 СП 59.13330.2020).						
							
<b>3.3</b>	<b>Двери на путях движения</b>						
<b>3.4</b>	<b>Пути эвакуации</b>						
3.4.1	Обеспечить доступность выходов из здания для инвалидов в соответствии с требованиями п. 6.2.19, п.6.2.23 СП 59.13330.2020, СП 1.13130.2020 «Системы противопожарной защиты. Эвакуационные пути и выходы»					Обеспечение доступности для всех категорий инвалидов	
<b>3.5</b>	<b>Пожаробезопасные зоны на этажах выше первого</b>						
<b>4.</b>	<b>Зоны целевого назначения</b>						
<b>4.1</b>	<b>Обслуживание через окно, прилавок, стойку</b>						
4.1.1	Выполнить понижение стойки гардероба п.8.1.7 СП 59.13330.2020					Обеспечение доступности для инвалидов с нарушением зрения	
4.1.2	Установить пиктограмму доступности и табличку с назначением зоны, дублированную шрифтом Брайля п.6.5.1 СП 59.13330.2020					Обеспечение доступности для всех категорий инвалидов	
<b>4.2</b>	<b>Внутренние помещения (кабинеты и т. п.)</b>						
<b>4.3</b>	<b>Помещения предприятий питания</b>						
<b>4.4</b>	<b>Актный (зрительный) зал</b>						
<b>5.</b>	<b>Места проживания инвалидов</b>						
<b>6.</b>	<b>Санитарно-гигиенические помещения общего пользования</b>						
<b>6.1</b>	<b>Универсальная кабина санузла (отдельный специализированный санузел для инвалидов с автономным входом)</b>						
6.1.1	Выделить контрастно выключатель п.6.4.1 СП 59.13330.2020					Обеспечение доступности для всех категорий инвалидов	
6.1.2	Установить крючки для одежды и костылей п.6.3.3 СП 59.13330.2020					Обеспечение доступности для всех категорий инвалидов	

**Примечание:** Графы 3, 4, 5, 6 заполняет «Заказчик»